

# PLAN LOCAL D'URBANISME DE LA COMMUNE DE SAINTE-EULALIE

## PIECE 5.1 – SERVITUDES D'UTILITE PUBLIQUE

	Prescrit	Arrêté	Approuvé
Révision du PLU	10/10/2016	17/12/2018	15/07/2019

Vu pour être annexé à la décision municipale de ce jour :  
La Maire, Hubert LAPORTE



MAIRIE de Ste-EULALIE  
Gironde

**ARRETE**  
**portant mise à jour du Plan Local d'Urbanisme**  
**de la commune de Sainte-Eulalie**

Le Maire de la commune de SAINTE EULALIE,

Vu le code de l'urbanisme et notamment les articles L 151-43, L153-60 et L152-7, et R 151-51, R153-18,

Vu la révision du Plan Local d'Urbanisme de la commune de Sainte-Eulalie approuvé par délibération du conseil municipal en date du 15/07/2019,

Vu l'arrêté du 1<sup>er</sup> mars 2021 abrogeant le décret en date du 27 juillet 1993 instituant des servitudes d'utilité publique au profit de France Telecom relatives aux servitudes radioélectriques de protection contre les obstacles (PT2) :

-Liaison hertzienne de Artigues près Bordeaux/ZI de c. à Cubnezais/Perrot-Bichon Ouest » sur le territoire communal de Sainte-Eulalie,

**ARRETE**

**ARTICLE 1** : Le Plan Local d'Urbanisme sur le territoire de la commune de Sainte-Eulalie est mis à jour à la date du présent arrêté.

A cet effet, la décision de servitude d'utilité publique abrogée a été retirée sur le recueil du P.L.U.

**Servitude abrogée :**

PT2- Servitudes radioélectriques de protection contre les obstacles

-Liaison hertzienne de Artigues près Bordeaux/ZI de c. à Cubnezais/Perrot-Bichon Ouest »

**Décret du 1<sup>er</sup> mars 2021 abrogeant les servitudes**

**Services responsables : ANFR et France TELECOM au profit de Orange.**

**ARTICLE 2** : La mise à jour a été effectuée dans les documents tenus à la disposition du public, à la Mairie de Sainte-Eulalie et à la Préfecture de la Gironde.

**ARTICLE 3** : Le présent arrêté sera affiché en mairie de Sainte-Eulalie durant 1 mois.

**ARTICLE 4** : Le présent arrêté sera adressé à la Préfecture de Bordeaux.

Fait à Sainte Eulalie,  
le 15 octobre 2021

Le Maire, Hubert LAPORTE



**TABEAU DES SERVITUDES D'UTILITE PUBLIQUE**  
(Limitation administrative du droit de propriété)

Envoyé en préfecture le 21/10/2021

Reçu en préfecture le 21/10/2021

Affiché le



ID : 033-213303977-20211015-APLANIF151021-AR

CODE	NOM OFFICIEL DE LA SERVITUDE	ACTE OFFICIEL INSTITUANT LA SERVITUDE	SERVICE RESPONSABLE
14	<b>SERVITUDES RELATIVES A L'ETABLISSEMENT DES CANALISATIONS ELECTRIQUES</b> LIAISON AERIENNE 400kV NO 1 MARQUIS (LE)-SAUCATS LIAISON AERIENNE 225kV NO 1 FLOIRAC-MARQUIS (LE) LIAISON AERIENNE 225kV NO 2 FLOIRAC-MARQUIS (LE) LIAISON AERIENNE 90kV NO 1 FLOIRAC-MOULINOTTE LIAISON AERIENNE 63kV NO 1 BASSENS-IZON LIAISON AERIENNE 63kV NO 1 BASSENS-STE EULALIE-PICHON LIAISON AERIENNE 63kV NO 1 BASSENS-STE EULALIE LIAISON SOUTERRAINE 63kV NO 1 BASSENS-STE EULALIE-PICHON LIAISON SOUTERRAINE 63kV NO 1 FLOIRAC-STE EULALIE LIAISON SOUTERRAINE 63kV NO 1 FLOIRAC-STE EULALIE POSTE DE TRANSFORMATION 63kV STE-EULALIE	Art.12 modifié de la Loi du juin1906. Art. 298 de la Loi de finances du 13 juillet 1925. Art. L.323-3 à L.323-9 (DUP) du code de l'énergie et L.323-10 (après DUP)	RTE- Groupe Maintenance Réseaux Gascogne 12 rue Aristide Bergès 33270 Floirac
INT1	<b>SERVITUDES RELATIVES AUX CIMETIERES</b> Extension de cimetières et nouveaux cimetières HORS AGGLOMERATION	Art. L.2223-1 et L.2223-5 du Code Général des Collectivités Territoriales	PREFECTURE- Dir.Admin.Générale 33000 Bordeaux
PT3	<b>SERVITUDES ATTACHEES AUX RESEAUX DE TELECOMMUNICATIONS</b> Câbles de télécommunications enterrés	Art. L.45-1 et L.48 du Code des Postes et Télécommunications	FRANCE TELECOM – Unité interventions Aquitaine 125 rue Robert Keller 40019 MONT DE MARSAN
T1	<b>SERVITUDES DE LA POLICE DES CHEMINS DE FER ET DE VISIBILITE SUR LES VOEIS PUBLIQUES</b> Ligne CHARTES-BORDEAUX	Loi du 15 juillet 1845. Art.6 du Décret du 30 octobre 1935 modifié.	Direction territoriale SNCF Réseau Aquitaine Poitou Charentes Immeuble le Spinnaker 17 rue Cabanac – CS61926 33081 Bordeaux Cedex

# TIGF

Reçu le  
12 AVR. 2017  
SUAT

**Direction Opérations**  
Région de BORDEAUX  
ZAC Tartifume  
1, rue des Frères Lumière  
33130 Bègles  
Tél : 05 57 26 54 00  
Fax : 05 57 26 54 10

BORDEAUX, le 10/04/2017

DDTM de la Gironde - Bordeaux - SUAT - Unité  
Planification  
Cité Administrative  
BP 90  
33090 Bordeaux CEDEX

A l'attention de Christian PONNOU-DELAFFON

DOP/ETR/RBO-T2017 / 171 - PS  
Affaire suivie par : Philippe SERCIA

**Objet - Plan Local d'Urbanisme**  
**Porter à connaissance - Consultation**  
**Commune de SAINTE-EULALIE - 33**

Madame, Monsieur,

Nous avons bien reçu une demande concernant le Plan Local d'Urbanisme  
Porter à connaissance - Consultation de la commune citée ci dessus.

En réponse, nous vous informons que nous n'avons aucune canalisation dans la commune désignée.


Nous n'avons pas non plus de projet d'intérêt général dans cette localité.

Vous remerciant de nous avoir consultés,

Nous vous prions d'agréer, Madame, Monsieur, l'assurance de nos salutations distinguées.

**Correspondant Projets Tiers et Réglementation**

**Philippe SERCIA**



P.J. Dossier en retour

# TIGF

Dénomination sociale : Transport et Infrastructures Gaz France  
Adresse postale siège social : 40, avenue de l'Europe - CS 20522 - 64010 PAU CEDEX  
Tél. : +33 (0)5 59 13 34 00 - Fax : +33 (0)5 59 13 35 60 - [www.tigf.fr](http://www.tigf.fr)

S.A. au capital de 17 579 088 euros  
RCS Pau 095 580 841 / N° de TVA FR 59095580841

**SNCF IMMOBILIER**  
**DIRECTION IMMOBILIERE TERRITORIALE SUD OUEST**  
142, Rue des Terres de Borde  
CS 51925  
33081 BORDEAUX CEDEX



Reçu le  
24 AVR. 2017  
SUAT

DDTM de la GIRONDE  
Service Urbanisme, Aménagement,  
Transports  
Unité Planification  
Cité Administrative – B.P. 90  
33090 BORDEAUX CEDEX

A l'attention de M. PONNOU DELAFON

V/Réf : Elaboration PLU  
N/Réf : Affaire 31782  
*Affaire suivie par : William VIGNON*  
Objet : Réponse à porter à connaissance  
Commune : SAINT EULALIE  
Pétitionnaire : DDTM Gironde

Limoges, le 19 avril 2017

Monsieur,

En réponse à votre courrier ci-dessus référencé, vous trouverez en pièces jointes les informations générales utiles concernant les servitudes grevant les propriétés riveraines du chemin de fer qu'il convient de porter à votre connaissance.

SNCF Réseau se permettra de revenir vers vous en cas d'avis complémentaire.

Pour tout renseignement complémentaire, vous pourrez vous rapprocher de notre Gestionnaire de portefeuille :

William VIGNON  
05 64 12 00 18  
[william.vignon@sncf.fr](mailto:william.vignon@sncf.fr)

Je vous prie de croire, Monsieur, à l'assurance de mes sincères salutations.

Isabelle PANTEIX

A handwritten signature in black ink, appearing to be 'IP' or similar initials, enclosed within a circular scribble.

Gestionnaire de Patrimoine

Pièces jointes : - Loi du 15 juillet 1945 et sa notice explicative  
- Fiche T1

SNCF IMMOBILIER



**Direction Immobilière Territoriale Sud-Ouest**

Pôle Valorisation et Logements  
140-142 rue des Terres de Borde  
33 800 Bordeaux

A Monsieur PONNOU DELAFFON  
Unité Planification,  
Service Urbanisme, Aménagement, Transports,  
Direction Départementale des Territoires et de la Mer  
de la Gironde,  
33 0990 Bordeaux Cedex

OBJET: Commune de Sainte-Eulalie  
Porter à connaissance – Avis SNCF Immobilier et SNCF Réseau  
Affaire n°31782

Bordeaux le 12/04/2017

Monsieur,

Par lettre du 17 mars 2017 vous avez bien voulu solliciter notre avis afin de vous faire connaître les éléments du porter à connaissance concernant le chemin de fer s'appliquant sur la commune de Sainte-Eulalie.

Le territoire est traversé par la ligne n°500 000 de Chartres à Bordeaux-Saint-Jean sur laquelle des projets sont en cours. Il convient donc de ne pas aller à l'encontre de l'exploitation, la maintenance, l'entretien du réseau mais également l'évolution possible des espaces ferroviaires.

Pour rappel, il n'est plus nécessaire de prévoir un zonage spécifiquement ferroviaire, les terrains en cause pouvant être rattachés aux secteurs d'urbanisme riverains. Le règlement de ces secteurs devra cependant prévoir des adaptations pour permettre les constructions ou la réalisation d'ouvrages nécessaires au fonctionnement du service public et dont l'implantation est commandée par les impératifs techniques de l'exploitation ferroviaire.

Nous vous prions de croire, Monsieur, l'assurance de notre considération distinguée.

A handwritten signature in blue ink, appearing to read 'L. Boutin'.

**Lionel BOUTIN**  
Directeur adjoint,  
Chef du Pôle Valorisation et Logement

# NOTICE EXPLICATIVE

de la loi du 15 juillet 1845

Sur la police des chemins fer

Le présent document a pour objet, d'une part, de définir les principales servitudes s'imposant aux propriétaires riverains du Chemin de Fer qui se proposent d'édifier des constructions à usage d'habitation, industriel ou commercial et, d'autre part, d'attirer l'attention des constructeurs sur la question des prospects susceptibles d'affecter le domaine ferroviaire.

## 1 / SERVITUDES GREVANT LES PROPRIETES RIVERAINES DU CHEMIN DE FER

L'article 3 de la loi du 15 juillet 1845 sur la police des chemins de fer rend applicable aux propriétés riveraines de la voie ferrée les servitudes prévues par les lois et règlements de la grande voirie et qui concerne notamment :

- l'alignement,
- l'écoulement des eaux,
- la distance à observer pour les plantations et l'élagage des arbres plantés.

D'autre part, les articles 5 et 6 de ladite loi instituent des servitudes spéciales en ce qui concerne les distances à respecter pour les constructions et les excavations le long de la voie ferrée.

De plus, en application du décret -loi du 30 novembre 1935 modifié par la loi du 27 octobre 1942, des servitudes peuvent grever les propriétés riveraines du chemin de fer en vue d'améliorer la visibilité aux abords des passages à niveau.

Les distances fixées par la loi du 15 juillet 1845 sont calculées à partir de la limite légale du chemin de fer, laquelle est indépendante de la limite réelle du domaine concédé à la SNCF.

Selon l'article 5 de cette loi, la limite légale du chemin de fer est déterminée de la manière suivante :

### a) Voie en plate-forme sans fossé :

Une ligne idéale tracée à 1,50 mètre du bord du rail extérieur (figure 1).

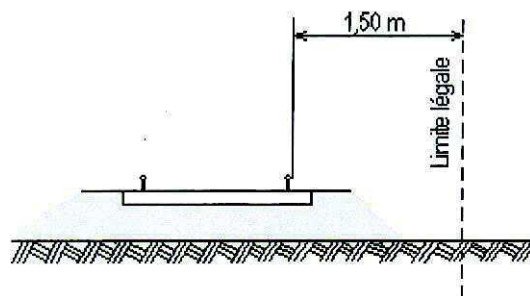
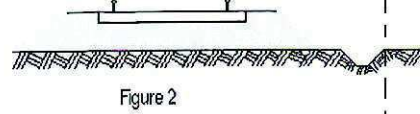


Figure 1

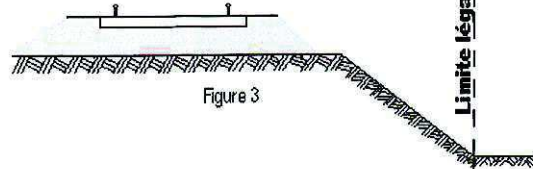
**b) voie en plate-forme avec fossé :**

le bord extérieur du fossé (figure 2)



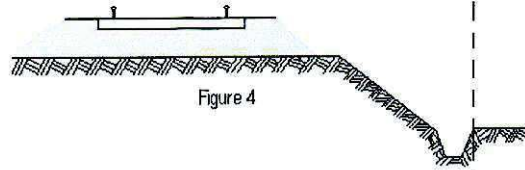
**c) voie en remblai :**

l'arête inférieure du talus de remblai (figure 3)



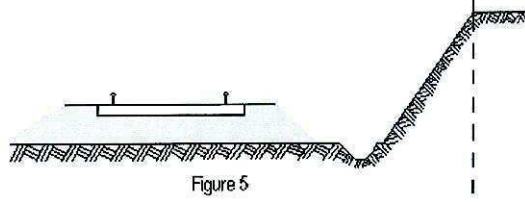
**OU**

le bord extérieur du fossé si cette voie en comporte un (figure 4)

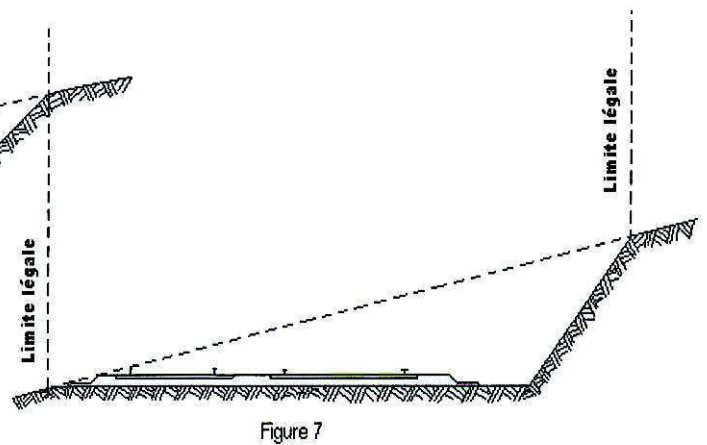
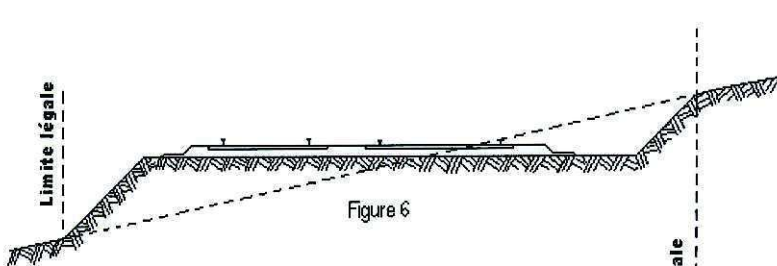


**d) voie en déblai :**

l'arête supérieure du talus de déblai (figure 5)

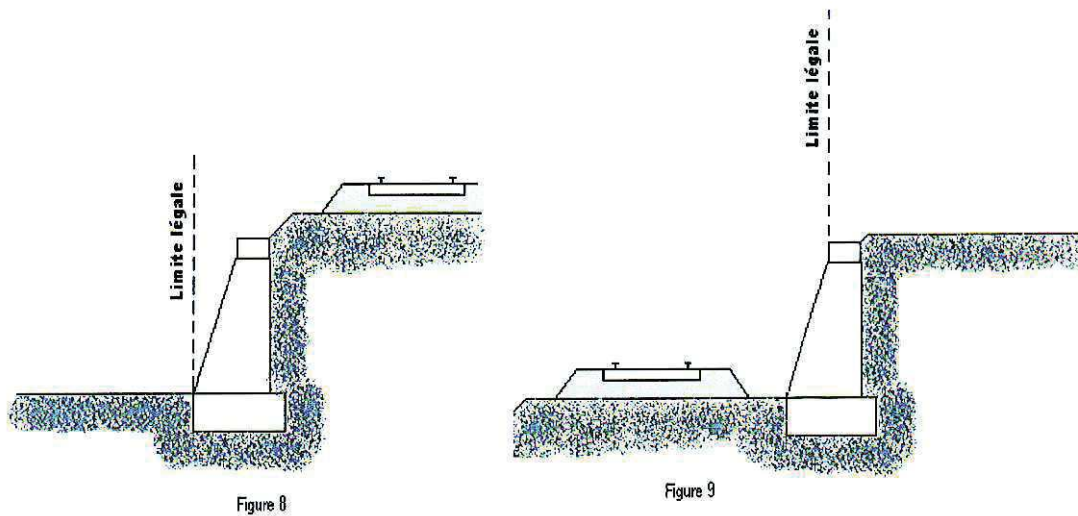


Dans le cas d'une voie posée à flan de coteau, la limite légale à considérer est constituée par le point extrême des déblais ou remblais effectués pour la construction de la ligne et non la limite du terrain naturel (figures 6 et 7).





Lorsque le talus est remplacé par un mur de soutènement, la limite légale est, en cas de remblai, le pied, et, en cas de déblai, la crête de ce mur (figures 8 et 9).



Lorsque le chemin de fer est établi en remblai et que le talus a été rechargé ou modifié par suite d'apport de terre ou d'épuration de ballast, la limite légale pourra être déterminée à partir du pied du talus primitif, à moins toutefois que cet élargissement de plate-forme ne soit destiné à l'établissement prochain de nouvelles voies.

En bordure des lignes à voie unique dont la plate-forme a été acquise pour 2 voies, la limite légale est déterminée en supposant la deuxième voie construite avec ses talus et fossés.

Il est, par ailleurs, fait observer que les servitudes prévues par la loi du 15 juillet 1845 sur la police des chemins de fer n'ouvrent pas droit à indemnité.

Enfin, il est rappelé qu'indépendamment des servitudes énumérées ci-dessus – dont les conditions d'application vont être maintenant précisées – les propriétaires riverains du chemin de fer doivent se conformer, le cas échéant, aux dispositions de la loi de 1845, concernant les dépôts temporaires et l'exploitation des mines et carrières à proximité des voies ferrées.

## 1 ) ALIGNEMENT

L'alignement est la procédure par laquelle l'administration détermine les limites du domaine public ferroviaire.

Tout propriétaire riverain du chemin de fer qui désire élever une construction ou établir une clôture, doit demander l'alignement. Cette obligation s'impose non seulement aux riverains de la voie ferrée proprement dite, mais encore à ceux des autres dépendances du domaine public ferroviaire telles que gares, cours de gares, avenues d'accès, etc..

L'alignement est délivré par arrêté préfectoral. Cet arrêté indique aussi les limites de la zone de servitudes à l'intérieur de laquelle il est interdit, en application de la loi du 15 juillet 1845, d'élever des constructions, d'établir des plantations ou d'effectuer des excavations.

L'alignement ne donne pas droit aux riverains du chemin de fer les droits qu'il confère le long des voies publiques, dits « aisances de voirie ». Ainsi, aucun accès ne peut être pris sur la voie ferrée.

## 2 ) ÉCOULEMENT DES EAUX

Les riverains du chemin de fer doivent recevoir les eaux naturelles telles qu'eaux pluviales, de source ou d'infiltration provenant normalement de la voie ferrée ; ils ne doivent rien entreprendre qui serait de nature à gêner leur libre écoulement ou à provoquer leur refoulement dans les emprises ferroviaires.

D'autres part, si les riverains peuvent laisser écouler sur le domaine ferroviaire les eaux naturelles de leurs fonds, dès l'instant qu'ils n'en modifient ni le cours ni le volume, par contre il leur est interdit de déverser leurs eaux usées dans les dépendances du chemin de fer.

## 3 ) PLANTATIONS

- a) arbres à hautes tiges : aucune plantation d'arbres à haute tige ne peut être faite à moins de six mètres de la limite légale du chemin de fer. Toutefois, cette distance peut être ramenée à deux mètres de la limite réelle par autorisation préfectorale (figure 10).

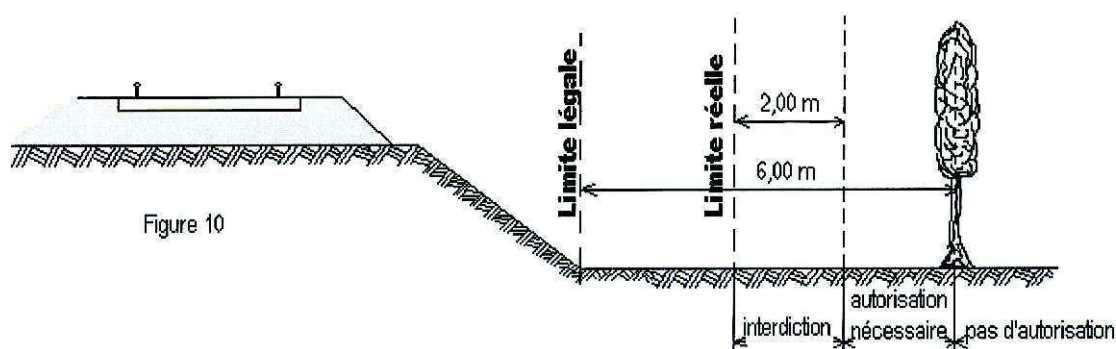


Figure 10

- b) haies vives : Elles ne peuvent être plantées à l'extrême limite des propriétés riveraines : une distance de deux mètres de la limite légale doit être observée, sauf dérogation accordée par le Préfet qui peut réduire cette distance jusqu'à 0,50 m de la limite réelle (figure 11).

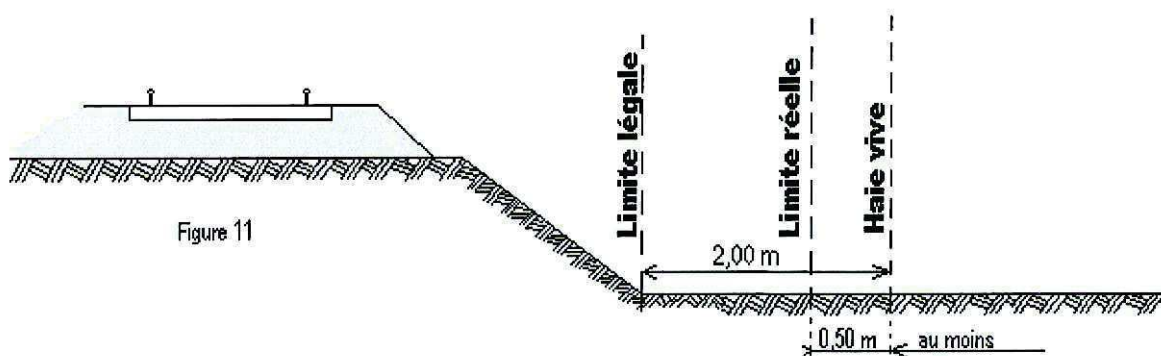


Figure 11

## 4 ) CONSTRUCTIONS

Indépendamment des marges de reculement susceptibles d'être prévues dans les Plans Locaux d'Urbanisme (P.L.U.) ou dans les cartes communales pour les communes dépourvues de P.L.U., aucune construction autre qu'un mur de clôture, ne peut être établie à moins de deux mètres de la limite légale du chemin de fer.

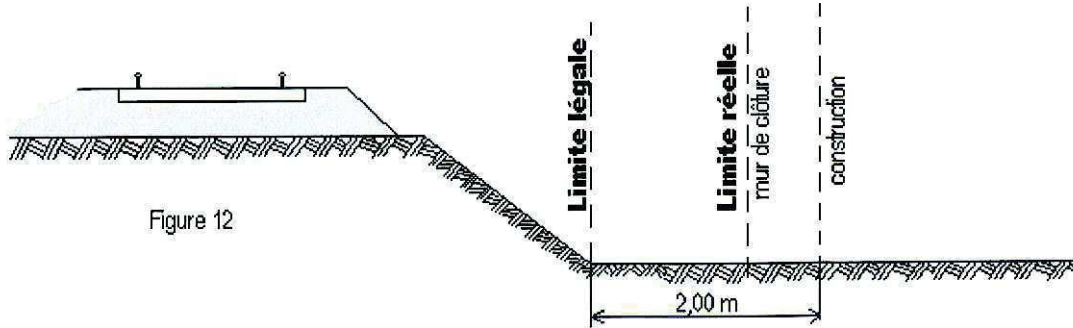


Figure 12

Il résulte des dispositions précédentes que si les clôtures sont autorisées à la limite réelle du chemin de fer, les constructions doivent être établies en retrait de cette limite dans le cas où celle-ci serait située à moins de deux mètres de la limite légale.

Cette servitude de reculement ne s'impose qu'aux propriétés riveraines de la voie ferrée proprement dite, qu'il s'agisse d'une voie principale ou d'une voie de garage ou encore de terrains acquis pour la pose d'une nouvelle voie.

Par ailleurs, il est rappelé qu'il est interdit aux propriétaires riverains du chemin de fer d'édifier, sans l'autorisation de la SNCF, des constructions qui, en raison de leur implantation, entraîneraient, par application des dispositions d'urbanisme, la création de zones de prospect sur le domaine public ferroviaire (cf. 2<sup>ème</sup> partie ci-après).

## 5 ) EXCAVATIONS

Aucune excavation ne peut être édifiée en bordure de la voie ferrée lorsque celle-ci se trouve en remblai de plus de trois mètres au-dessus du terrain naturel, dans une zone de largeur égale à la hauteur du remblai, mesurée à partir du pied de talus (figure 13).

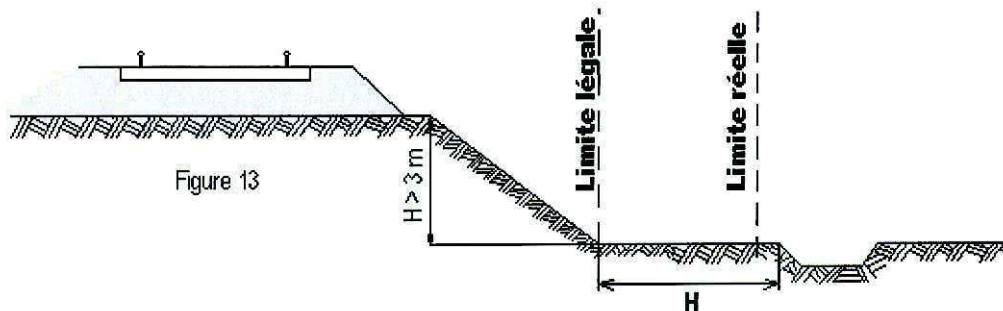


Figure 13

Est à considérer comme dangereux pour le chemin de fer, une excavation dont le fond de fouille entamerait un talus fictif dont la crête serait située à 1,50 m du rail le plus proche et ayant une inclinaison de 45° par rapport à la verticale, lorsque le terrain naturel a un coefficient de frottement (1) supérieur à 1 (figure 13bis) et une inclinaison de 60° par rapport à la verticale lorsque le terrain naturel, peu stable, a un coefficient de frottement inférieur à 1 (figure 13ter).

(1) coefficient de frottement

sable fin et sec  
sable très fin  
terre meuble très sèche  
terre ordinaire bien sèche  
terre ordinaire humectée  
terre forte très compacte

0,60  
0,65  
0,81  
1,07  
1,38  
1,43

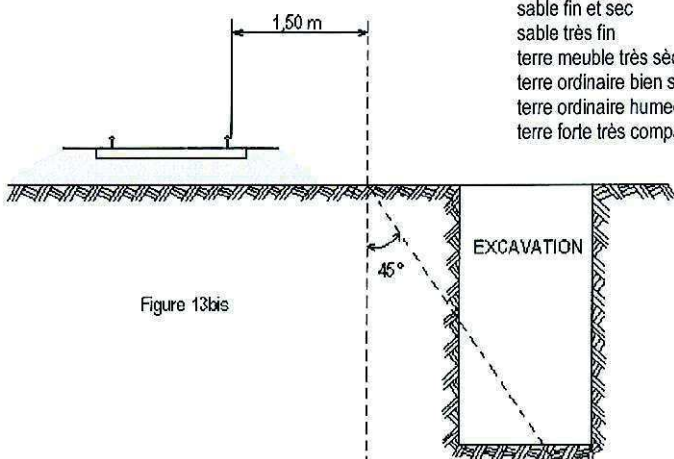


Figure 13bis

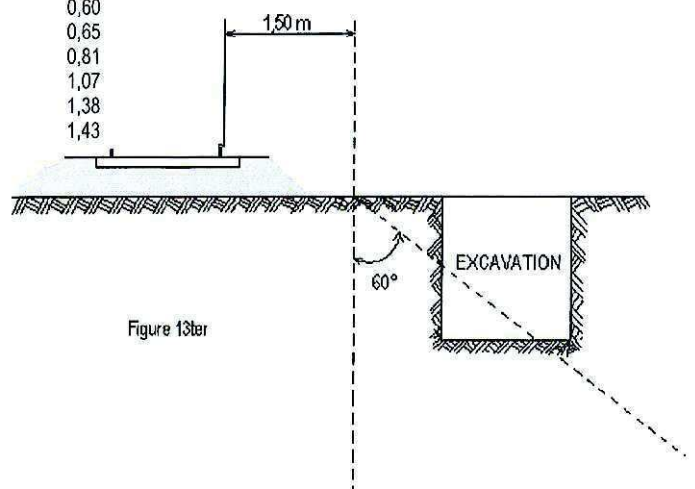


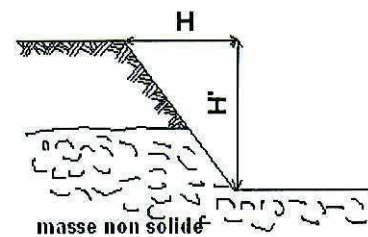
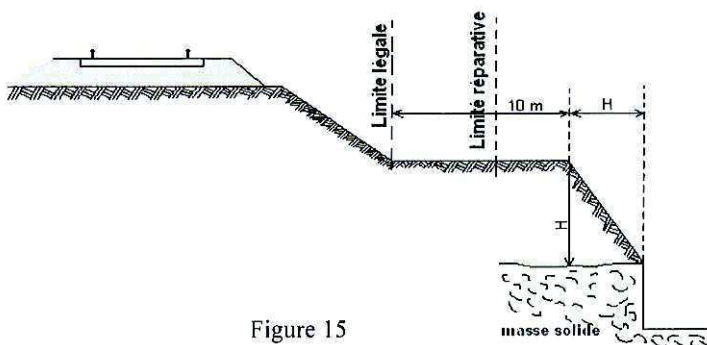
Figure 13ter

## 6 ) CARRIERES

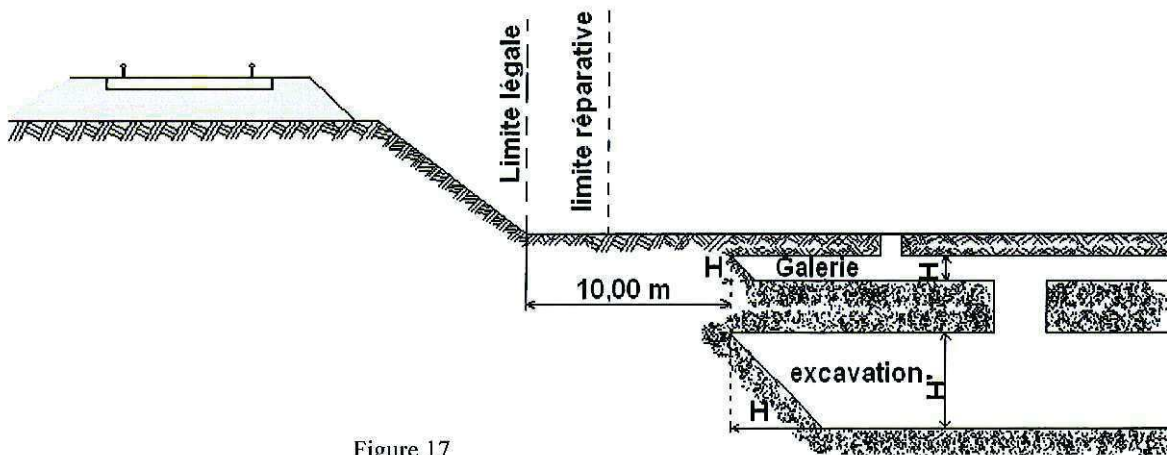
Sont considérés comme carrières les gîtes de matériaux de construction, de matériaux d'empierrement et de viabilité, de matériaux pour l'industrie céramique, de matériaux d'amendement pour la culture des terres et d'autres substances analogues, le tout exploité à ciel ouvert ou avec des galeries souterraines.

L'exploitation d'une carrière doit être déclarée au Maire qui transmet la déclaration au Préfet. Elle est soumise à la réglementation édictée par le décret 56.838 du 16 août 1956 portant code minier, et aux décrets pris en application de l'article 107 de ce code.

Lors de l'exploitation à ciel ouvert, les bords de fouilles ou excavations sont établies et tenues à une distance horizontale de 10 mètres au moins des bâtiments ou constructions quelconques, publics ou privés, des routes ou chemins, cours d'eau, canaux, fossés, rigoles, conduites d'eau, etc. L'exploitation de la masse est arrêtée, à compter des bords de la fouille, à une distance horizontale réglée à un mètre pour chaque mètre d'épaisseur des terres de recouvrement, s'il s'agit d'une masse solide (figure 15) ou à un mètre pour chaque mètre de profondeur totale de fouille, si cette masse, par sa cohésion, est analogue à ces terres de recouvrement (figure 16).



L'exploitation d'une carrière souterraine ne peut être poursuivie que jusqu'à une distance horizontale de 10 mètres des bâtiments et constructions quelconques, des routes et des chemins, etc. Cette distance est augmentée d'un mètre pour chaque mètre de hauteur de l'excavation (figure 17).



Si l'exploitation d'une carrière à ciel ouvert ou d'une carrière souterraine à proximité du chemin de fer a pour effet de compromettre la solidité de la voie, la SNCF conserve la possibilité d'intervenir pour faire modifier les conditions de cette exploitation ou faire rapporter l'arrêté préfectoral qui l'a autorisée. Il appartient au chef de district d'alerter ses supérieurs et au Directeur d'Etablissement d'intervenir auprès du Préfet.

## **7 ) SERVITUDES DE VISIBILITE AUX ABORDS DES PASSAGES A NIVEAU**

Les propriétés riveraines ou voisines du croisement à niveau d'une voie publique et d'une voie ferrée sont susceptibles d'être frappées de servitudes de visibilité en application du décret-loi du 30 octobre 1935 modifié par la loi du 27 octobre 1942.

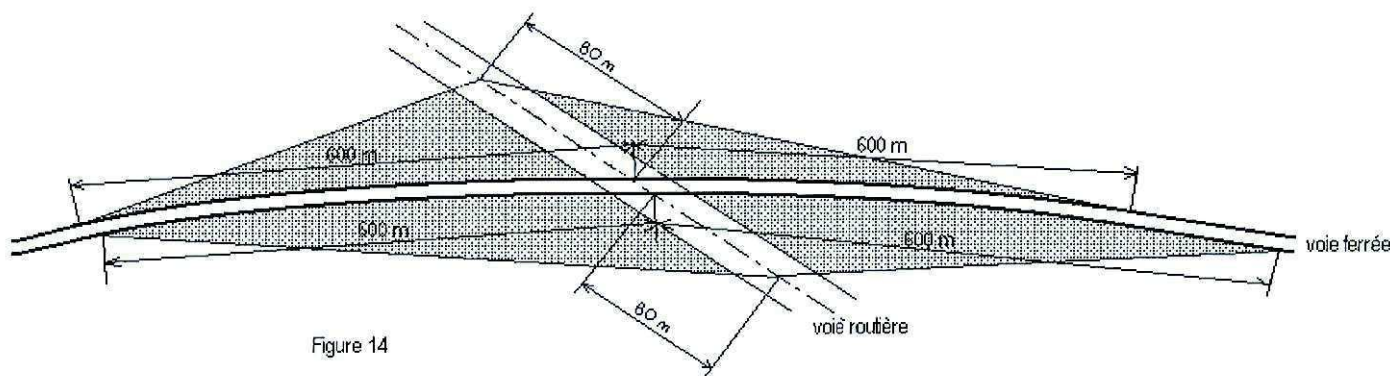
Ces servitudes peuvent comporter, suivant les cas :

- l'obligation de supprimer les murs de clôture ou de les remplacer par des grilles, de supprimer les plantations gênantes, de ramener et de tenir le terrain et toute superstructure à un niveau déterminé,
- l'interdiction de bâtir, de placer des clôtures, de remblayer, de planter et de faire des installations au-dessus d'un certain niveau,
- la possibilité, pour l'administration, d'opérer la résection des talus, remblais et tous obstacles naturels, de manière à réaliser des conditions de vues satisfaisantes

Un plan de dégagement soumis à enquête détermine, pour chaque parcelle, la nature des servitudes imposées, lesquelles ouvrent droit à indemnité.

A défaut de plan de dégagement, le DDE soumet à la SNCF, pour avis, les demandes de permis de construire intéressant une certaine zone au voisinage des passages à niveau non gardés.

Cette zone est teintée en gris sur le croquis ci-dessous (figure 14).



## **II ème PARTIE – PROSPECTS SUSCEPTIBLES D’AFFECTER LE DOMAINE FERROVIAIRE**

L'attention des constructeurs est appelée sur le fait qu'au regard de l'application des règlements d'urbanisme, le domaine ferroviaire doit être assimilé, non pas à la voie routière, mais à une propriété privée, sous réserve, le cas échéant, des particularités tenant au régime de la domanialité publique.

Les constructeurs ne peuvent, par conséquent, constituer sur le domaine ferroviaire les prospects qu'ils sont en droit de prendre sur la voie routière. Ils sont tenus de se conformer aux dispositions relatives à l'implantation des bâtiments par rapport aux fonds voisins, telles qu'elles sont prévues par le Plan Local d'Urbanisme (P.L.U), ou à défaut, par le règlement national d'urbanisme. En outre, compte tenu des nécessités du service public du chemin de fer, des prospects ne peuvent grever les emprises ferroviaires que dans la mesure où ils sont compatibles avec l'affectation donnée à ces emprises.

Dès lors, tout constructeur qui envisage d'édifier un bâtiment qui prendrait prospect sur le domaine ferroviaire, doit se rapprocher de la SNCF et, à cet effet, s'adresser au chef de la Direction Déléguée Infrastructure de la Région. La SNCF examine alors si les besoins du service public ne s'opposent pas à la création du prospect demandé. Dans l'affirmative, elle conclut, avec le propriétaire du prospect intéressé, une convention aux termes de laquelle elle accepte, moyennant le versement d'une indemnité, de constituer une servitude de non-aedificandi sur la partie du domaine ferroviaire frappé du prospect en cause.

Si cette servitude affecte une zone classée par sa destination dans le domaine public ferroviaire, la convention précitée ne deviendra définitive qu'après l'intervention d'une décision ministérielle ayant pour objet de soustraire cette zone au régime de la domanialité publique

# LOI DU 15 JUILLET 1845

## sur la police des chemins de fer

**TITRE I** MESURES RELATIVES A LA CONSERVATION DES CHEMINS DE FER

**TITRE II** DES CONTRAVENTIONS DE VOIRIE COMMISES PAR LES CONCESSIONNAIRES OU FERMIERS DE CHEMINS DE FER

**TITRE III** DES MESURES RELATIVES A LA SURETE DE LA CIRCULATION SUR LES CHEMINS DE FER

### TITRE 1<sup>er</sup>

#### MESURES RELATIVES A LA CONSERVATION DES CHEMINS DE FER

**Art. 1er** - Les chemins de fer construits ou concédés par l'Etat font partie de la grande voirie. *(Complété par loi n° 97-135 du 13.02.1997)* Cette disposition s'applique à l'ensemble du réseau ferré national.

**Art. 2** - Sont applicables aux chemins de fer les lois et règlements sur la grande voirie, qui ont pour objet d'assurer la conservation des fossés, talus, levées et ouvrages d'art dépendant des routes, et d'interdire, sur toute leur étendue, le pacage des bestiaux et les dépôts de terre et autres objets quelconques.

**Art. 3** - Sont applicables aux propriétés riveraines des chemins de fer les servitudes imposées par les lois et règlements sur la grande voirie, et qui concernent :

- L'alignement,
- L'écoulement des eaux,
- L'occupation temporaire des terrains en cas de réparation,
- La distance à observer pour les plantations, et l'élagage des arbres plantés,
- Le mode d'exploitation des mines, minières, tourbières et sablières, dans la zone déterminée à cet effet.

Sont également applicables à la confection et à l'entretien des chemins de fer, les lois et règlements sur l'extraction des matériaux nécessaires aux travaux publics.

**Art. 4** - Tout chemin de fer sera clos des deux côtés et sur toute l'étendue de la voie.

L'administration déterminera, pour chaque ligne, le mode de cette clôture, et, pour ceux des chemins qui n'y ont pas été assujettis, l'époque à laquelle elle devra être effectuée.

Partout où les chemins de fer croiseront de niveau les routes de terre, des barrières seront établies et tenues fermées, conformément aux règlements.

**Art. 5** - A l'avenir, aucune construction autre qu'un mur de clôture ne pourra être établi dans une distance de deux mètres du chemin de fer.

Cette distance sera mesurée soit de l'arête supérieure du déblai, soit de l'arête inférieure du talus du remblai, soit du bord extérieur des fossés du chemin, et, à défaut d'une ligne tracée, à un mètre cinquante centimètres à partir des rails extérieurs de la voie de fer.

Les constructions existantes au moment de la promulgation de la présente loi, ou lors de l'établissement d'un nouveau chemin de fer, pourront être entretenues dans l'état où elles se trouveront à cette époque.

Un règlement d'administration publique déterminera les formalités à remplir par les propriétaires pour faire constater l'état desdites constructions, et fixera le délai dans lequel ces formalités devront être remplies.

**Art. 6** - Dans les localités où le chemin de fer se trouvera en remblai de plus de trois mètres au-dessus du terrain naturel, il est interdit aux riverains de pratiquer, sans autorisation préalable, des excavations dans une zone de largeur égale à la hauteur verticale du remblai, mesurée à partir du pied du talus.

Cette autorisation ne pourra être accordée sans que les concessionnaires ou fermiers de l'exploitation du chemin de fer aient été entendus ou dûment appelés.

**Art. 7** - Il est défendu d'établir, à une distance de moins de vingt mètres d'un chemin de fer desservi par des machines à feu, des couvertures en chaume, des meules de pailles, de foin, et aucun autre dépôt de matières inflammables.

Cette prohibition ne s'étend pas aux dépôts de récoltes faits seulement pour le temps de la moisson.

**Art. 8** - Dans une distance de moins de cinq mètres d'un chemin de fer, aucun dépôt de pierres, ou objets non inflammables, ne peut être établi sans autorisation préalable du préfet.

Cette autorisation sera toujours révocable.

L'autorisation n'est pas nécessaire :

1° Pour former dans les localités où le chemin de fer est en remblai, des dépôts de matières non inflammables, dont la hauteur n'excède pas celle du remblai du chemin.

2° Pour former des dépôts temporaires d'engrais et autres objets nécessaires à la culture des terres.

**Art. 9** - Lorsque la sûreté publique, la conservation du chemin et la disposition des lieux le permettront, les distances déterminées par les articles précédents pourront être diminuées en vertu d'autorisations accordées après enquête.

**Art. 10** - Si, hors des cas d'urgence prévus par la loi des 16-24 août 1790, la sûreté publique ou la conservation du chemin de fer l'exige, l'administration pourra faire supprimer, moyennant une juste indemnité, les constructions, plantations, excavations, couvertures en chaume, amas de matériaux combustibles ou autres, existant, dans les zones ci-dessus spécifiées, au moment de la promulgation de la présente loi, et, pour l'avenir, lors de l'établissement du chemin de fer.

L'indemnité sera réglée, pour la suppression des constructions, conformément aux titres IV et suivants de la loi du 3 mai 1841, et, pour tous les autres cas, conformément à la loi du 16 septembre 1807.

**Art. 11** - Les contraventions aux dispositions du présent titre seront constatées, poursuivies et réprimées comme en matière de grande voirie.

Elles seront punies d'une amende de seize à trois cents francs (0,16 à 3 F), sans préjudice, s'il y a lieu, des peines portées au Code pénal et au titre III de la présente loi. Les contrevenants seront, en outre, condamnés à supprimer, dans le délai déterminé par l'arrêté du conseil de préfecture, les excavations, couvertures, meules ou dépôts faits contrairement aux dispositions précédentes.

A défaut, par eux, de satisfaire à cette condamnation dans le délai fixé, la suppression aura lieu d'office, et le montant de la dépense sera recouvré contre eux par voie de contrainte, comme en matière de contributions publiques.

## **TITRE II**

### **DES CONTRAVENTIONS DE VOIRIE COMMISES PAR LES CONCESSIONNAIRES OU FERMIERS DE CHEMINS DE FER**

**Art. 12** - Lorsque le concessionnaire ou le fermier de l'exploitation d'un chemin de fer contreviendra aux clauses du cahier des charges, ou aux décisions rendues en exécution de ces clauses, en ce qui concerne le service de la navigation, la viabilité des routes *nationales*, départementales et vicinales, ou le libre écoulement des eaux, procès-verbal sera dressé de la contravention, soit par les ingénieurs des ponts et chaussées ou des mines, soit par les conducteurs, gardes-mines et piqueurs dûment assermentés.

**Art. 13** - Les procès-verbaux, dans les quinze jours de leur date, seront notifiés administrativement au domicile élu par le concessionnaire ou le fermier, à la diligence de préfet, et transmis dans le même délai au *tribunal administratif* du lieu de la contravention.

**Art. 14** - Les contraventions prévues à l'article 12 seront punies d'une amende de trois cents francs à trois mille francs (3 F à 30 F)<sup>1</sup>

**Art. 15** - L'administration pourra, d'ailleurs, prendre immédiatement toutes mesures provisoires pour faire cesser le dommage, ainsi qu'il est procédé en matière de grande voirie.

Les frais qu'entraînera l'exécution de ces mesures seront recouverts, contre le concessionnaire ou fermier, par voie de contrainte, comme en matière de contributions publiques.

### TITRE III

## DES MESURES RELATIVES A LA SURETE DE LA CIRCULATION SUR LES CHEMINS DE FER

**Art. 16** (Modifié par loi n° 81-82 du 2.02.1981) - Quiconque aura volontairement employé un moyen quelconque aux fins de faire dérailler les véhicules ou provoquer leur collision sera puni de la réclusion criminelle à temps de cinq à dix ans.

S'il y a eu homicide ou blessures, le coupable sera, dans le premier cas, puni de la réclusion criminelle à perpétuité et, dans le second, de la peine de la réclusion criminelle à temps de dix à vingt ans.

**Art. 17** - Si le crime prévu par l'article 16 a été commis en réunion séditieuse, avec rébellion ou pillage, il sera imputable aux chefs, auteurs, instigateurs et provocateurs de ces réunions, qui seront punis comme coupables du crime et condamnés aux mêmes peines que ceux qui l'auront personnellement commis lors même que la réunion séditieuse n'aura pas eu pour but direct et principal la destruction de la voie de fer.  
(Second alinéa abrogé par loi n° 81-82 du 2.02.1981)

**Art. 18<sup>1</sup>** - Quiconque aura menacé, par écrit anonyme ou signé, de commettre un des crimes prévus en l'article 16, sera puni d'un emprisonnement de trois à cinq ans, dans le cas où la menace aurait été faite avec ordre de déposer une somme d'argent dans un lieu indiqué, ou de remplir toute autre condition.

Si la menace n'a été accompagnée d'aucun ordre ou condition, la peine sera d'un emprisonnement de trois mois à deux ans et d'une amende de 100 à 500 F (1 à 5 F)<sup>1</sup>

Si la menace avec ordre ou condition a été verbale, le coupable sera puni d'un emprisonnement de quinze jours à six mois, et d'une amende de 25 à 300 F (0,25 à 3 F)<sup>1</sup>  
(Dernier alinéa abrogé par loi n° 75-624 du 11.07.1975)

**Art. 18-1** - (Inséré par loi n° 81-82 du 2.02.1981 et abrogé par loi n° 83-466 du 10.06.1983).

**Art. 19<sup>1</sup>** - Quiconque, par maladresse, imprudence, inattention, négligence ou inobservation des lois ou règlements, aura involontairement causé sur un chemin de fer, ou dans les gares ou stations, un accident qui aura occasionné des blessures, sera puni de huit jours à six mois d'emprisonnement, et d'une amende de 50 à 1 000 F (0,50 à 10 F).

Si l'accident a occasionné la mort d'une ou plusieurs personnes, l'emprisonnement sera de six mois à cinq ans, et l'amende de 300 à 3000 F (3 à 30 F).

<sup>1</sup> Pour tout calcul, attention aux variations des taux

**Art. 20** - Sera puni d'un emprisonnement de six mois à deux ans tout mécanicien ou conducteur garde-frein qui aura abandonné son poste pendant la marche du convoi.

**Art. 21<sup>1</sup>** - (Modifié par ordonnance n° 58-129 du 23.12.1958) - Les infractions aux dispositions concernant l'intégrité des voies ferrées, de leurs accessoires et dépendances, et la circulation des convois, prévues par les décrets portant règlement d'administration publique sur la police, le sûreté et l'exploitation du chemin de fer et par les arrêtés préfectoraux approuvés par le ministre chargé des transports pour l'exécution desdits décrets, seront punies d'une amende de 100 000 à 1 000 000 de francs (1000 à 10 000 F).

En cas de récidive, l'amende sera portée au double et un emprisonnement de un mois à trois mois pourra en outre être prononcé.

**Art. 22** - Les concessionnaires ou fermiers d'un chemin de fer seront responsables, soit envers l'Etat, soit envers les particuliers, du dommage causé par les administrateurs, directeurs ou employés à un titre quelconque au service de l'exploitation du chemin de fer.  
L'Etat sera soumis à la même responsabilité envers les particuliers, si le chemin de fer est exploité à ses frais et pour son compte.

**Art. 23** - (Modifié par lois n° 90-7 du 2.01.1990 et n° 99-291 du 15.04.1999). Les crimes, délits ou contraventions prévus par les titre Ier et III de la présente loi, ainsi que les contraventions prévues par les textes réglementaires relatifs à la police, la sûreté et l'exploitation des voies ferrées, pourront être constatés par des procès-verbaux dressés concurremment par les officiers de police judiciaire, les ingénieurs des ponts



et chaussées et des mines, les conducteurs, gardes-mines, agents de surveillance et gardes nommés ou agréés par l'administration et dûment assermentés.

A cette fin, ces personnels sont habilités selon les cas à recueillir ou à relever l'identité et l'adresse du contrevenant, selon les modalités et dans les conditions prévues par l'article 529-4 du code de procédure pénale. Les procès-verbaux des délits et contraventions feront foi jusqu'à preuve contraire.

Au moyen du serment prêté devant le tribunal de grande instance de leur domicile, les agents de surveillance de l'administration et des concessionnaires ou fermiers pourront verbaliser sur toute la ligne du chemin de fer auquel ils seront attachés.

*(Modifié par loi n° 76-449 du 24.05.1976.)* Les contraventions aux dispositions des arrêtés préfectoraux concernant la circulation, l'arrêt et le stationnement des véhicules dans les cours des gares pourront être constatées également par les gendarmes n'ayant pas la qualité d'officier de police judiciaire, les inspecteurs, commandants, officiers, grades, sous-brigadiers et gardiens de la paix de la police nationale, les gradés et gardiens de police municipale et les gardes champêtres.

En outre, les auxiliaires contractuels de police seront habilités à relever les contraventions aux dispositions concernant l'arrêt et le stationnement.

En ce qui concerne les poursuites, l'amende forfaitaire, l'amende pénale fixe, la responsabilité pécuniaire, l'immobilisation, l'enlèvement et la mise en fourrière des véhicules, il sera procédé comme pour les infractions commises sur les voies ouvertes à la circulation publique.

**Art. 23-1** - *(Inséré par loi n° 90-7 du 2.01.1990)*. Peuvent être saisies par les agents mentionnés au premier alinéa de l'article 23 de la présente loi, en vue de leur confiscation par le tribunal, les marchandises de toute nature offertes, mises en vente ou exposées en vue de la vente sans l'autorisation administrative nécessaire dans les trains, cours ou bâtiments des gares et stations et toutes dépendances du domaine public ferroviaire. Peuvent également être saisis dans les mêmes conditions les étals supportant ces marchandises.

<sup>1</sup> Pour tout calcul, attention aux variations des taux

Celles-ci sont détruites lorsqu'il s'agit de denrées impropres à la consommation. Elles sont remises à des organisations caritatives ou humanitaires d'intérêt général lorsqu'il s'agit de denrées périssables.

Il est rendu compte à l'officier de police judiciaire compétent de la saisie des marchandises et de leur destruction ou de leur remise à des organisations caritatives ou humanitaires d'intérêt général.

**Art. 24** - Les procès-verbaux dressés en vertu de l'article précédent seront visés pour timbre et enregistrés en débet.

*(Alinéa abrogé par décret-loi du 30.10.1935)*

**Art. 25** - Toute attaque, toute résistance avec violence et voies de fait envers les agents de chemins de fer, dans l'exercice de leurs fonctions, sera puni des peines appliquées à la rébellion, suivant les distinctions faites par le Code pénal.

**Art. 26** *(Modifié par loi n° 99-505 du 18.06.1999)* - L'outrage adressé à un agent d'un exploitant de réseau de transport public de voyageurs est puni de six mois d'emprisonnement et de 50 000 F d'amende.

Lorsqu'il est commis en réunion, l'outrage est puni d'un an d'emprisonnement et de 100 000 F d'amende.

**Art. 27** - En cas de conviction de plusieurs crimes ou délits prévus par la présente loi ou par le Code pénal, la peine la plus forte sera seule prononcée.

Les peines encourues pour des faits postérieurs à la poursuite pourront être cumulées, sans préjudice des peines de la récidive.



Réseau de transport d'électricité

VOS REF.

NOS REF.

REF. DOSSIER TER-PAC-2017-33397-CAS-112827-H5Q4M7

INTERLOCUTEUR Sylvaine COSTE

TÉLÉPHONE 05.62.14.91.00

MAIL sylvaine.coste@rte-france.com

FAX

OBJET PLU commune de Sainte-Eulalie

**DDTM Gironde**

**Cité administrative 2, rue Jules-Ferry  
BP 90 Bordeaux Cedex  
33090 Bordeaux**

A l'attention de M. Christian PONNOU-DELAFFON

TOULOUSE, le 04/04/2017

Monsieur,

Nous accusons réception du courrier relatif au Porter à connaissance concernant le projet d'élaboration du PLU de la commune de Sainte-Eulalie, et transmis par vos Services pour avis le 23/03/2017.

**RTE**, afin de préserver la qualité et la sécurité du transport d'énergie électrique, c'est à dire des ouvrages de tension supérieure à 50 000 volts (HTB) attire l'attention des Services sur les éléments suivants.

Les lignes HTB sont des ouvrages techniques spécifiques :

- En hauteur et en tenue mécanique, ils sont soumis à des règles techniques propres (arrêté interministériel technique). Ils peuvent également être déplacés, modifiés, ou surélevés pour diverses raisons (sécurisation de traversées de routes, autoroutes, voies ferrées, construction de bâtiments, etc.).
- Leurs abords doivent faire l'objet d'un entretien tout particulier afin de garantir la sécurité des tiers (élagage et abattage d'arbres) et leur accès doit être préservé à tout moment.

**RTE** demande donc de préciser au dossier du PLU :

## **1/ Règlement**

Au chapitre des dispositions générales ou dans chaque zone impactée :

### 1.1. Pour les lignes HTB

- Que les règles de prospect et d'implantation ne sont pas applicables aux ouvrages de transport d'électricité HTB (tension > 50 kV), faisant l'objet d'un report dans les documents graphiques et mentionnés dans la liste des servitudes ;
- Que le PLU autorise la construction d'ouvrages électriques à Haute et très Haute tension, dans les zones concernées, afin que nous puissions réaliser les travaux de maintenance et de modification ou la surélévation de nos lignes pour des exigences fonctionnelles et/ou techniques ;
- Que la hauteur spécifiée dans le règlement ne soit pas réglementée pour les constructions et installations nécessaires aux services publics ou d'intérêt collectif dans l'ensemble de la zone, sous secteurs compris.

### 1.2. Pour les postes de transformation

Que sont autorisés des aménagements futurs tels que la construction de bâtiments techniques, équipements, et de mise en conformité des clôtures du poste.

## **2/ Servitudes**

Nous vous confirmons que le territoire est traversé par les ouvrages à haute et très haute tension (>50 000 volts) du Réseau Public de Transport d'Électricité suivants (servitude I4, articles L.321-1 et suivants et L.323-3 et suivants du Code de l'énergie) :

**LIAISON AERIENNE 225kV N0 1 FLOIRAC EDF-MARQUIS (LE)**  
**LIAISON AERIENNE 225kV N0 2 FLOIRAC EDF-MARQUIS (LE)**  
**LIAISON AERIENNE 400kV N0 1 MARQUIS (LE)-SAUCATS**  
**LIAISON AERIENNE 63kV N0 1 BASSENS-IZON**  
**LIAISON AERIENNE 63kV N0 1 BASSENS-ST EULALIE-PICHON**  
**LIAISON AERIENNE 63kV N0 1 FLOIRAC-STE-EULALIE**  
**LIAISON AERIENNE 90kV N0 1 FLOIRAC EDF-MOULINOTTE**  
**LIAISON SOUTERRAINE 63kV N0 1 BASSENS-ST EULALIE-PICHON**  
**LIAISON SOUTERRAINE 63kV N0 1 FLOIRAC-STE-EULALIE**  
**POSTE DE TRANSFORMATION 63 kV STE EULALIE.**

Vous trouverez en annexe à ce courrier une carte permettant de les situer.

Nous vous informons également que le tracé de nos ouvrages en exploitation est disponible au format SIG sous la plate-forme régionale **PIGMA**. Vous pouvez télécharger ces données en vous y connectant.

**RTE** demande de joindre en annexe du PLU, conformément à l'article L.126-1 du Code de l'urbanisme, la liste des ouvrages et la numérisation de cette carte, annexée à la présente. Compte tenu de l'impérative nécessité d'informer exactement les tiers de la présence de ces ouvrages (sécurité et opposabilité), il convient de noter les coordonnées du Groupe

Maintenance Réseaux chargé de la mise en œuvre des opérations de maintenance sur votre territoire :

**RTE – Groupe Maintenance Réseaux Gascogne**  
**12, rue Aristide Bergès**  
**33270 Floirac**

Nous vous demandons également de mentionner le nom et les coordonnées du Groupe Maintenance Réseaux en annexe de votre PLU en complément de la liste des servitudes.

Une note d'information relative à la servitude I4 vous est communiquée. Elle précise notamment qu'il convient de contacter le Groupe Maintenance Réseaux chargé de la mise en œuvre des opérations de maintenance sur votre territoire:

- Pour toute demande de coupe et d'abattage d'arbres ou de taillis.
- Pour toute demande de certificat d'urbanisme, d'autorisation de lotir et de permis de construire, situés dans une bande de 100 mètres de part et d'autre de l'axe de nos ouvrages précités.

Nous vous précisons à cet égard qu'il est important que nous puissions être consultés pour toute demande d'autorisation d'urbanisme, afin que nous nous assurions de la compatibilité des projets de construction avec la présence de nos ouvrages, au regard des prescriptions fixées par l'arrêté interministériel fixant les conditions techniques auxquelles doivent satisfaire les distributions d'énergie électrique.

A ce titre, un livret vous est également transmis résumant l'importance de nous consulter pour tout projet de construction à proximité des ouvrages électriques HTB.

Nous rappelons en outre que toute personne qui envisage de réaliser une construction au voisinage de nos ouvrages doit, après consultation du guichet unique ([www.reseaux-et-canalisation.gouv.fr](http://www.reseaux-et-canalisation.gouv.fr)), se conformer aux procédures de déclaration de projet de travaux (DT) et de déclaration d'intention de commencement de travaux (DICT) fixées par les articles R.554-1 et suivants du Code de l'Environnement.

### **3/ Remarque importante relative à l'espace boisé classé**

**RTE** appelle tout particulièrement votre attention sur le fait que les servitudes I4 ne sont pas compatibles avec un espace boisé classé et que dans le cas d'un surplomb de ligne, un déclassement du bois s'impose.

Les largeurs à déclasser sous les lignes sont les suivantes :

- 05 m de part et d'autre de l'axe des lignes souterraines ;
- 30 m de part et d'autre de l'axe des lignes 63 kV et 90kV ;
- 40 m de part et d'autre de l'axe des lignes 225 kV ;
- 80 m de part et d'autre de l'axe des lignes 2 x 225 kV ;
- 50 m de part et d'autre de l'axe des lignes 400 kV ;

En application de l'article L.123-9 du Code de l'urbanisme, nous vous demandons de bien vouloir nous transmettre un dossier complet du projet d'arrêt du PLU afin d'être en mesure d'émettre un avis.

De préférence, nous souhaiterions recevoir le dossier du projet arrêté sous la forme de fichiers téléchargeables directement via un lien Internet.

Restant à votre disposition pour vous fournir tout renseignement complémentaire que vous pourriez désirer, nous vous prions d'agréer, Monsieur, l'assurance de notre considération distinguée.

~~Chef de Service  
Concertation Environnement Tiers  
Centre D&I Toulouse~~  
**Jacques TASSY**

PJ :

*Carte ;*

*Note d'information relative à la servitude I4*

*Recommandations à respecter aux abords des ouvrages électriques*

**NOTE D'INFORMATION RELATIVE AUX  
LIGNES ET CANALISATIONS ELECTRIQUES**

**Ouvrages du réseau d'alimentation générale**

**SERVITUDES I4**

**Ancrage, appui, passage, élagage et abattages d'arbres**

**REFERENCES :**

Articles L.321-1 et suivants et L.323-3 et suivants du Code de l'énergie ;

Décret n° 67-886 du 6 Octobre 1967 portant règlement d'administration publique pour l'application de la loi du 15 juin 1906 sur les distributions d'énergie et de la loi du 16 octobre 1919 relative à l'utilisation de l'énergie hydraulique ;

Décret n° 70-492 du 11 Juin 1970 modifié portant règlement d'administration publique pour l'application de l'article 35 modifié de la loi n° 46-628 du 8 Avril 1946 concernant la procédure de déclaration d'utilité publique des travaux d'électricité et de gaz qui ne nécessitent que l'établissement des servitudes ainsi que les conditions d'établissement des dites servitudes.

**EFFETS DE LA SERVITUDE**

Ce sont les effets prévus par les articles L.323-3 et suivants du Code de l'énergie. Le décret n° 67-886 du 6 Octobre 1967 portant règlement d'administration publique pour l'application de la loi du 15 juin 1906 sur les distributions d'énergie et de la loi du 16 octobre 1919 relative à l'utilisation de l'énergie hydraulique établit une équivalence entre l'arrêté préfectoral de mise en servitudes légales et les servitudes instituées par conventions.

**A - PREROGATIVES DE LA PUISSANCE PUBLIQUE**

Droit pour le bénéficiaire d'établir à demeure des supports et ancrages pour conducteurs aériens d'électricité, soit à l'extérieur des murs ou façades donnant sur la voie publique, soit sur les toits et terrasses des bâtiments, à condition qu'on y puisse accéder par l'extérieur, dans les conditions de sécurité prescrites par les règlements administratifs (servitude d'ancrage).

Droit pour le bénéficiaire, de faire passer les conducteurs d'électricité au-dessus des propriétés, sous les mêmes conditions que ci-dessus, peu importe que les propriétés soient, ou non, closes ou bâties (servitude de surplomb).

Droit pour le bénéficiaire, d'établir à demeure des canalisations souterraines ou des supports pour les conducteurs aériens, sur des terrains privés non bâtis, qui ne sont pas fermés de murs ou autres clôtures équivalentes (servitude d'implantation).

Droit pour le bénéficiaire, de couper les arbres et les branches qui se trouvant à proximité des conducteurs aériens d'électricité, gênent leur pose ou pourraient par leur mouvement ou leur chute occasionner des courts-circuits ou des avaries aux ouvrages (article L.323-4 du Code de l'énergie).

## **B - LIMITATIONS D'UTILISER LE SOL**

### **1° Obligations passives**

Obligation pour les propriétaires de réserver le libre passage et l'accès aux agents et aux préposés du bénéficiaire pour la pose, l'entretien, la réparation et la surveillance des installations. Ce droit de passage ne doit être exercé qu'à des heures normales et après avoir prévenu les intéressés, sauf en cas d'urgence.

### **2° Droits des propriétaires**

Les propriétaires, dont les immeubles sont grevés de servitudes d'appui sur les toits ou terrasses, conservent le droit de démolir, réparer ou surélever. Les propriétaires, dont les terrains sont grevés de servitudes d'implantation ou de surplomb, conservent également le droit de se clore ou de bâtir. Dans tous les cas, les propriétaires doivent toutefois un mois avant d'entreprendre ces travaux, prévenir par lettre recommandée l'exploitant de l'ouvrage.

## **REMARQUE IMPORTANTE**

Il convient de consulter l'exploitant du réseau avant toute délivrance de permis de construire à moins de 100 mètres des réseaux HTB > 50 000 Volts, afin de vérifier la compatibilité des projets de construction avec ses ouvrages, en référence aux règles de l'arrêté interministériel fixant les conditions techniques auxquelles doivent satisfaire les distributions d'énergie électrique.

## **EFFETS DE LA SERVITUDE CONCERNANT LES TRAVAUX**

Mesures à prendre avant l'élaboration de projets et lors de la réalisation de travaux (excepté les travaux agricoles de surfaces) à proximité des ouvrages de transport électrique HTB (lignes à haute tension).

En application du décret n°2011-1241 du 5 octobre 2011 relatif à l'exécution de travaux à proximité de certains ouvrages souterrains, aériens ou subaquatiques de transport ou de distribution, codifié aux articles R.554-20 et suivants du Code de l'environnement, le maître d'ouvrage des travaux est soumis à plusieurs obligations et doit notamment consulter le guichet unique sur l'existence éventuelle d'ouvrages dans la zone de travaux prévue.

Lorsque l'emprise des travaux entre dans la zone d'implantation de l'ouvrage, le maître d'ouvrage doit réaliser une déclaration de projet de travaux (DT).

L'exécutant des travaux doit également adresser une déclaration d'intention de commencement de travaux (DICT) reprenant les mêmes informations que la DT (localisation, périmètre de l'emprise des travaux, nature des travaux et techniques opératoires prévues).

L'exploitant des ouvrages électriques répond alors dans un délai de 9 jours pour les DT dématérialisées et 15 jours pour les DT non dématérialisées et toute DICT. Des classes de précisions sont données par les exploitants et des investigations complémentaires peuvent être réalisées.

## **SERVICES RESPONSABLES**

**NATIONAL** : Ministère en charge de l'énergie

**REGIONAUX OU DEPARTEMENTAUX** :

Pour les tensions supérieures à 50 000 Volts :

- DREAL,
- RTE.

Pour les tensions inférieures à 50 000 Volts, hors réseau d'alimentation générale

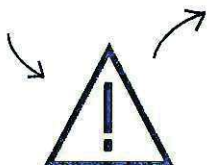
- DREAL,
- Distributeurs ERDF et /ou Régies.




## En résumé



SI OUI ALORS...



UNE SERVITUDE I4 EST-ELLE PRÉSENTE SUR LA ZONE DU CHANTIER ÉTUDIÉ ?



**CONSULTEZ RTE !**

### POUR NOUS CONTACTER

Pour les dossiers PAC ou arrêt de projet des documents d'urbanisme :

RTE - Centre de Développement Ingénierie Toulouse 82 chemin des courses BP 13731 31037 TOULOUSE CEDEX 1

Pour les dossiers d'instructions "Application du Droit des Sols" :


RTE - Groupe Maintenance Réseaux Gascogne - 12, rue Aristide Bergès - 33270 Floirac

<http://www.rte-france.com/>

**Rte**  
Réseau de transport d'électricité

**Rte**  
Réseau de transport d'électricité

**PRÉVENIR  
POUR MIEUX CONSTRUIRE**



**CONSULTEZ RTE**  
POUR LES PROJETS DE CONSTRUCTION À PROXIMITÉ DES LIGNES ÉLECTRIQUES À HAUTE ET TRÈS HAUTE TENSION

## Consultez RTE pour mieux instruire

Il est important que RTE soit consulté pour toute demande d'autorisation d'urbanisme, et ce afin de s'assurer de la compatibilité des projets de construction avec la présence des ouvrages de transport d'électricité. C'est en effet au cas par cas que les distances de sécurité à respecter sont déterminées, selon diverses prescriptions réglementaires\* et en fonction des caractéristiques des constructions.

Le savez-vous ?

UNE COMMUNE SUR DEUX EST CONCERNÉE PAR UNE SERVITUDE I4

**ALORS N'ATTENDEZ PLUS ET CONSULTEZ-NOUS !**

### QUELS PROJETS DE CONSTRUCTION SONT CONCERNÉS ?

Tous les projets situés à **moins de 100 mètres** d'un ouvrage électrique aérien ou souterrain de RTE.

### QUELS SONT LES DOSSIERS CONCERNÉS ?

- **Les Instructions** (Permis de construire, Certificat d'urbanisme...)
- **Les "porter à connaissance" et les "projets d'arrêt"** (Plan Local d'urbanisme...)
- **Tout renseignement** en rapport avec les ouvrages électriques de RTE.


### OÙ TROUVER L'IMPLANTATION DES OUVRAGES ÉLECTRIQUES RTE ?

Sur le plan des servitudes I4 du plan d'urbanisme de la commune (PLU, cartes communales).

\*Arrêté interministériel du 17 mai 2001 et Code du travail


## Prévenez RTE pour mieux construire

SI VOUS CONSULTEZ RTE...



**GARANTIES**

- **Projet compatible**  
↳ début des travaux
- **Projet à adapter au stade du permis de construire**  
↳ début des travaux retardé  
↳ mais chantier serein et complet



une instruction souterraine

une instruction souterraine

SI VOUS NE CONSULTEZ PAS RTE...

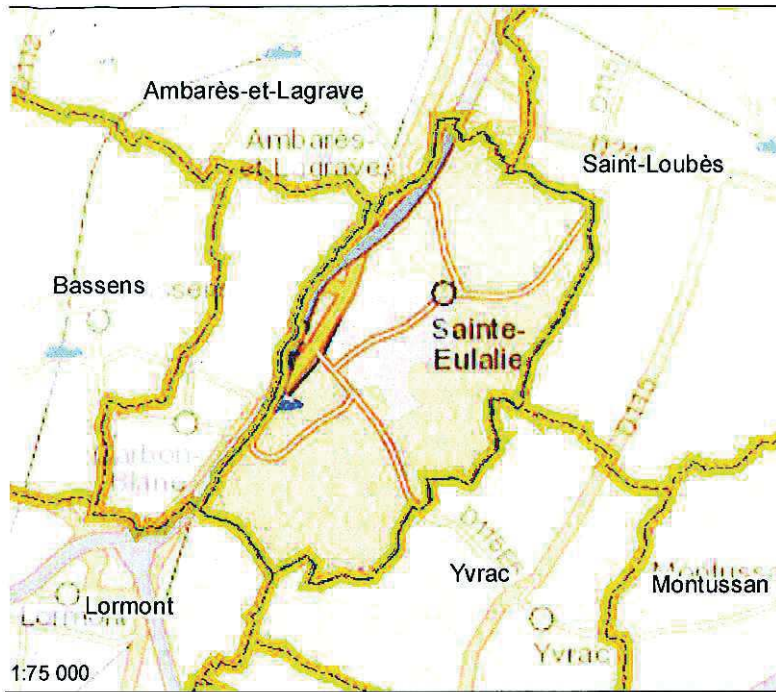


**RISQUES**

- **L'arrêt du chantier**  
↳ modification nécessaire du projet même après la délivrance du permis de construire
- **L'accident pendant et après le chantier**  
↳ construire trop près d'une ligne, c'est risquer l'accrochage de la ligne souterraine avec un engin de chantier, l'électrocution par amorçage à proximité d'une ligne aérienne
- **La modification ou destruction d'une partie du bâtiment après construction**

RTE, Réseau de Transport d'Électricité, exploite, maintient et développe le réseau électrique aérien et souterrain à haute et très haute tension (63 000 à 400 000 volts).

**105000**  
km de lignes de réseau électrique en France, et 48 lignes transfrontalières connectent le réseau français à 33 pays européens



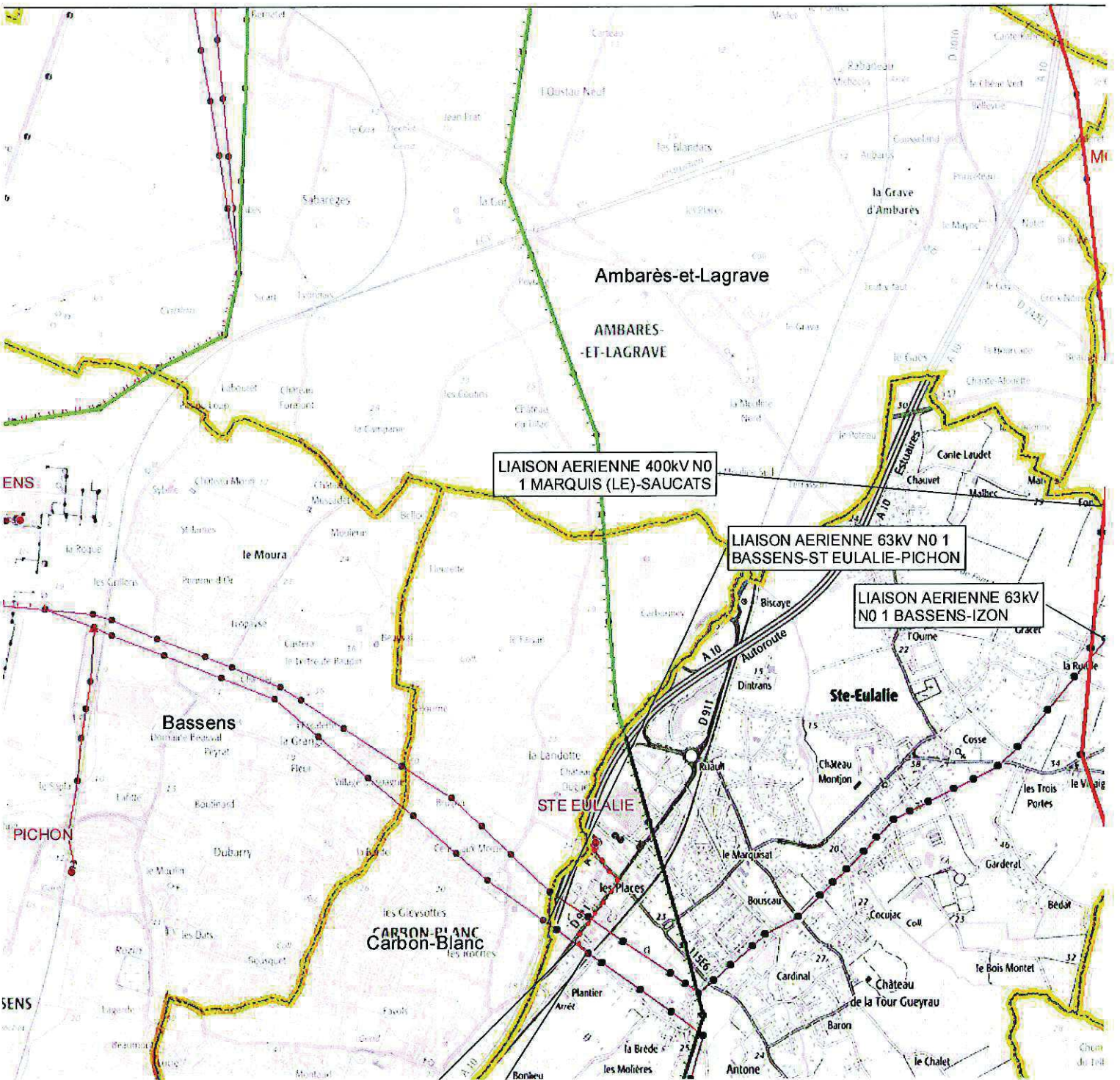
**Ouvrages Rte**

Base SIG Rte : 30/12/2016

*Tension maximale des ouvrages*



- Ligne aérienne
- Ligne aérienne multi-circuits
- Ligne souterraine
- Enceinte de poste électrique
- Support (pylône)



## CIMETIÈRES

### I. - GÉNÉRALITÉS

Servitudes de voisinage frappant les terrains non bâtis, sur une distance de 100 mètres (1) des nouveaux cimetières transférés :

- servitude *non aedificandi*.
- servitudes relatives aux puits.

Code général des collectivités territoriales, article L.2223-5. -Servitudes.

Code de l'urbanisme, articles L. 421-1, L. 422-2, R. 421-38-19 et R. 422-8.

Code général des collectivités territoriales, articles L.2223-1, L.222-5, L.222-6

Codes des communes, articles R.361-1, R.361-2, R.361-3.

Circulaire n° 75-669 du ministère de l'intérieur en date du 29 décembre 1975, relative à la création et à l'agrandissement des cimetières.

Circulaire n° 78-195 du ministère de l'intérieur en date du 10 mai 1978 relative à la création, à la translation et à l'agrandissement des cimetières.

Loi n° 85-772 du 25 juillet 1985 (art. 45) modifiant l'article L. 362-1 du code des communes.

Décret n° 86-272 du 24 février 1986 pris en application de l'article 45 de la loi du 25 juillet 1985 visée ci-dessus.

Circulaire du ministère de l'intérieur en date du 3 mars 1986 pour l'application de l'article 45 de la loi du 25 juillet 1985 modifiant l'article L. 361-1 du code des communes.

Ministère de l'intérieur (direction générale des collectivités locales).

### II. - PROCÉDURE D'INSTITUTION

#### A. - PROCÉDURE

Les servitudes résultant du voisinage d'un cimetière (servitude *non aedificandi* et servitudes relatives aux puits) instituées par l'article L.2223-5 du code général des collectivités territoriales s'étendent dans un rayon de 100 mètres autour du cimetière, et s'appliquent aux cimetières transférés hors des communes urbaines ou des périmètres d'agglomération (article L.2223-1, alinea 2, du code général des collectivités territoriales).

Ont le caractère de communes urbaines, les communes dont la population agglomérée compte plus de 2 000 habitants et celles qui appartiennent en totalité ou en partie à une agglomération de plus de 2 000 habitants (art. R. 361-3 du code des communes). Cette définition recouvre la notion d'unités urbaines au sens de l'I.N.S.E.E. Il s'agit aussi bien des agglomérations urbaines multicommunales que de villes isolées.

Le chiffre de 2 000 habitants ne concerne que la population agglomérée, c'est-à-dire résidant à l'intérieur du périmètre d'agglomération. Il convient de définir le périmètre d'agglomération conformément aux termes utilisés par la jurisprudence (Conseil d'Etat, arrêt « Toret » du 23 décembre 1887, rec., p. 854), c'est-à-dire par les « périmètres extérieurs des constructions groupées ou des enclos qu'ils joignent immédiatement » (voir circulaire du 3 mars 1986 sur la création et l'agrandissement des cimetières).

Dans les communes urbaines et dans les périmètres d'agglomération, la création ou l'agrandissement des cimetières à moins de 35 mètres des habitations nécessite une autorisation préfectorale (art. L.2223-1 alinea 2, du code général des collectivités territoriales). La servitude frappe donc la partie de l'agglomération située entre 35 et 100 mètres. Cependant, dans la pratique administrative, quand une commune a transféré son cimetière à moins de 35 mètres de l'agglomération, on admet qu'il

(1) La distance de 100 mètres se calcule à partir de la limite du cimetière.

ne serait ni équitable ni d'ailleurs vraiment utile d'appliquer avec rigueur le régime de servitude du côté des habitations déjà existantes. C'est donc seulement du côté des terrains non bâtis que l'on fait porter les servitudes (circulaire n° 78-195 du 10 mai 1978).

Lesdites servitudes s'appliquent également aux terrains voisins des cimetières établis dès l'origine hors des communes et à moins de 35 mètres de l'enceinte de la commune (circulaire n° 78-195 du 10 mai 1978, 2<sup>e</sup> partie, § A 2<sup>o</sup> b).

Aucune servitude ne frappe les fonds attenants à un cimetière situé en tout ou partie dans l'enceinte de la commune et qui n'a pas été transféré, sauf dans l'hypothèse où le cimetière a été désaffecté pour la partie située à moins de 35 mètres et s'il a été agrandi au moyen de terrains qui, eux, sont situés à la distance légale de l'agglomération (circulaire du 10 mai 1978, 2<sup>e</sup> partie, § A 2<sup>o</sup> a).

## B. - INDEMNISATION

La servitude *non aedificandi* instituée par l'article L.2223-5 du code général des collectivités territoriales ne paraît pas devoir permettre aux propriétaires voisins des cimetières transférés d'obtenir une indemnisation (Conseil d'Etat, 1<sup>er</sup> octobre 1971, consorts Vitrin : rec., p. 574), le juge administratif imposant à ces propriétaires qu'ils apportent la preuve difficile d'un préjudice direct, certain, grave et spécial (Conseil d'Etat, 14 mars 1986, commune de Gap-Romette contre consorts Beraud, req. 1158).

## C. - PUBLICITÉ

Néant.

## III. - EFFETS DE LA SERVITUDE

### A. - PRÉROGATIVES DE LA PUISSANCE PUBLIQUE

#### 1<sup>o</sup> Prérrogatives exercées directement par la puissance publique

Néant.

#### 2<sup>o</sup> Obligations de faire imposées au propriétaire

Obligation pour le propriétaire, sur injonction de l'administration, de procéder à la démolition des bâtiments comportant normalement la présence de l'homme (1) ou au comblement des puits établis sans autorisation à moins de 100 mètres des nouveaux cimetières transférés hors des communes.

Obligation pour le propriétaire, après visite contradictoire d'experts et en vertu d'un arrêté préfectoral pris sur demande de la police locale, de procéder au comblement des puits (art. L. 361-4, alinéa 3, du code des communes).

### B. - LIMITATIONS AU DROIT D'OCCUPER LE SOL

#### 1<sup>o</sup> Obligations passives

Interdiction sans autorisation de l'autorité administrative, d'élever aucune habitation, ni de creuser aucun puits à moins de 100 mètres des nouveaux cimetières transférés ou créés hors des communes (article L.2223-5, alinéa 3, du code général des collectivités territoriales).

#### 2<sup>o</sup> Droits résiduels du propriétaire

Possibilité pour le propriétaire d'obtenir l'autorisation de l'autorité administrative d'élever des constructions comportant normalement la présence de l'homme ou de creuser des puits à moins de 100 mètres des « nouveaux cimetières transférés hors des communes ». Dans le cas de construction soumise à permis de construire, ce dernier ne peut être délivré qu'avec l'accord du maire. Cet accord est réputé donné à défaut de réponse dans un délai d'un mois suivant le dépôt de la demande de permis de construire (R. 421-38-19 du code de l'urbanisme).

(1) La servitude *non aedificandi* est interprétée strictement, ainsi ne s'applique-t-elle pas à un hangar pour automobiles (Conseil d'Etat, 11 mai 1938, suc., rec., p. 410).

Obligation pour le propriétaire d'obtenir l'autorisation du maire pour l'augmentation ou la restauration des bâtiments existants comportant normalement la présence de l'homme.

Si les travaux projetés sont exemptés de permis de construire mais soumis au régime de déclaration en application de l'article L. 422-2 du code de l'urbanisme, le service instructeur consulte l'autorité mentionnée à l'article R. 421-38-19 dudit code. L'autorité ainsi consultée fait connaître son opposition ou les prescriptions qu'elle demande dans un délai d'un mois à dater de la réception de la demande d'avis par l'autorité consultée. Faute de réponse dans ce délai, elle est réputée avoir émis un avis favorable (art. R. 422-8 du code de l'urbanisme).

L'autorisation délivrée à un propriétaire de construire sur son terrain à une distance de moins de 100 mètres du cimetière, entraîne l'extinction de la servitude *non aedificandi* au profit des propriétaires successifs de ce terrain (servitude réelle qui suit le fonds en quelques mains qu'il passe).

---

## TÉLÉCOMMUNICATIONS

### I. - GÉNÉRALITÉS

Servitudes relatives aux communications téléphoniques et télégraphiques concernant l'établissement et le fonctionnement des lignes et des installations de télécommunication (lignes et installations téléphoniques et télégraphiques).

Code des postes et télécommunications, articles L.45-1 et L.48 et D. 408 à D. 411.

Ministère des postes, des télécommunications et de l'espace (direction de la production, service du trafic, de l'équipement et de la planification).

Ministère de la défense.

### II. - PROCÉDURE D'INSTITUTION

#### A. - PROCÉDURE

Décision préfectorale, arrêtant le tracé de la ligne autorisant toutes les opérations que comportent l'établissement, l'entretien et la surveillance de la ligne, intervenant en cas d'échec des négociations en vue de l'établissement de conventions amiables.

Arrêté, intervenant après dépôt en mairie pendant trois jours, du tracé de la ligne projetée et indication des propriétés privées où doivent être placés les supports et conduits et transmission à la préfecture du registre des réclamations et observations ouvert par le maire (art. D. 408 à D. 410 du code des postes et des télécommunications).

Arrêté périmé de plein droit dans les six mois de sa date ou les trois mois de sa notification, s'il n'est pas suivi dans ces délais d'un commencement d'exécution (art. L. 53 dudit code).

#### B. - INDEMNISATION

Le fait de l'appui ne donne droit à aucune indemnité dès lors que la propriété privée est frappée d'une servitude (art. L. 51 du code des postes et des télécommunications).

Les dégâts en résultant donnent droit à la réparation du dommage direct, matériel et actuel. En cas de désaccord, recours au tribunal administratif (art. L. 51 du code des postes et des télécommunications), prescription des actions en demande d'indemnité dans les deux ans de la fin des travaux (art. L. 52 dudit code).

#### C. - PUBLICITÉ

Affichage en mairie et insertion dans l'un des journaux publiés dans l'arrondissement de l'avertissement donné aux intéressés d'avoir à consulter le tracé de la ligne projetée déposé en mairie (art. D. 408 du code des postes et des télécommunications).

Notification individuelle de l'arrêté préfectoral établissant le tracé définitif de la ligne (art. D. 410 du code des postes et des télécommunications). Les travaux peuvent commencer trois jours après cette notification. En cas d'urgence, le préfet peut prévoir l'exécution immédiate des travaux (art. D. 410 susmentionné).

### **III. - EFFETS DE LA SERVITUDE**

#### **A. - PRÉROGATIVES DE LA PUISSANCE PUBLIQUE**

##### **1° Prérrogatives exercées directement par la puissance publique**

Droit pour l'Etat d'établir des supports à l'extérieur des murs ou façades donnant sur la voie publique, sur les toits et terrasses des bâtiments si l'on peut y accéder de l'extérieur, dans les parties communes des propriétés bâties à usage collectif (art. L. 48, alinéa 1, du code des postes et des télécommunications).

Droit pour l'Etat d'établir des conduits et supports sur le sol et le sous-sol des propriétés non bâties et non fermées de murs ou de clôtures (art. L. 48, alinéa 2).

##### **2° Obligations de faire imposées au propriétaire**

Néant.

#### **B. - LIMITATIONS AU DROIT D'UTILISER LE SOL**

##### **1° Obligations passives**

Obligation pour les propriétaires de ménager le libre passage aux agents de l'administration (art. L. 50 du code des postes et des télécommunications).

##### **2° Droits résiduels du propriétaire**

Droit pour le propriétaire d'entreprendre des travaux de démolition, réparation, surélévation ou clôture sous condition d'en prévenir le directeur départemental des postes, télégraphes et téléphones un mois avant le début des travaux (art. L. 49 du code des postes et des télécommunications).

Droit pour le propriétaire, à défaut d'accord amiable avec l'administration, de demander le recours à l'expropriation, si l'exécution des travaux entraîne une dépossession définitive.



# SERVITUDE A.4

COURS D'EAU NON DOMANIAUX  
Police des eaux et des milieux aquatiques



## I. GENERALITES

Servitudes applicables aux terrains riverains des cours d'eau non domaniaux ou compris dans l'emprise du lit de ces cours d'eau ;

Servitude de passage sur les terrains pour la réalisation de travaux d'entretien régulier des cours d'eau non domaniaux ;

Servitude de passage sur les terrains pour la mise en œuvre et le suivi de programme de surveillance de l'état des eaux.

Code de l'environnement notamment les articles L.211-7, L.212-2-2, L.215-4, L.215-18 ;

Code de l'urbanisme, article R.421-38-16 ;

Circulaire S/AR/12 du 12 février 1974 concernant la communication aux D.D.E. des servitudes relevant du ministre de l'agriculture ;

Circulaire n°78-95 du ministère des transports du 6 juillet 1978 relative aux servitudes d'utilité publique affectant l'utilisation du sol et concernant les cours d'eau non domaniaux (report dans les documents d'urbanisme).

Les ministères en charge de l'environnement, de l'agriculture et de l'urbanisme.

## II. PROCEDURE D'INSTITUTION

### A. PROCEDURE

- Application des servitudes de passage pour l'entretien régulier des cours d'eau, instituées de plein droit en application des articles L.215-4 et L.215-18 du code de l'environnement et concernant les terrains riverains des cours d'eau non domaniaux ou compris dans l'emprise de ces cours d'eau.

La notion de cours d'eau non domaniaux est donnée par les articles L.214-1 à 6 du code de l'environnement et par la jurisprudence fondée sur deux critères : la présence et la permanence d'un lit naturel à l'origine et la permanence d'un débit suffisant une majeure partie de l'année.

Les modalités d'affectation à une collectivité territoriale ou à un établissement public, des servitudes prévues pour la réalisation des travaux décrits à l'article L.151-36 du code rural, sont fixées par l'article L.151-37-1 du code rural.

- La servitude de libre passage sur le terrain des agents mandatés pour effectuer des mesures de mise en œuvre et de suivi de l'état des eaux des cours d'eau, lacs et plans d'eau non domaniaux est instituée de plein droit en application de l'article L.212-2-2 du code de l'environnement.

### B. INDEMNISATION

L'article L.151-37-1 du code rural précise les modalités des indemnités à verser aux propriétaires pour la création de la servitude de passage pour l'entretien régulier des cours d'eau.

## III. EFFETS DE LA SERVITUDE

### LIMITATIONS AU DROIT D'UTILISER LE SOL

#### A. OBLIGATIONS PASSIVES

Servitude de passage pour les travaux d'entretien régulier des cours d'eau.

- Pendant la durée des travaux visés aux articles L. 215-15 et L. 215-16 du code de l'environnement, les propriétaires sont tenus de laisser passer sur leurs terrains les fonctionnaires et les agents chargés de la surveillance, les entrepreneurs ou ouvriers, ainsi que les engins mécaniques strictement nécessaires à la réalisation de travaux, dans la limite d'une largeur de six mètres. La servitude instituée s'applique autant que possible en suivant la rive du cours d'eau et en respectant les arbres et plantations existants.

#### Obligation de dépôt

- Obligation pour les riverains de recevoir sur leurs terrains le dépôt ou l'épandage des produits de curage. Cette obligation est subordonnée à l'évaluation de l'innocuité des produits extraits vis-à-vis de la protection des sols et des eaux.

Servitude de libre passage pour la surveillance de l'état des eaux.

- Les propriétaires riverains de cours d'eau, lacs et plans d'eau non domaniaux sont tenus de laisser le libre passage sur leurs terrains aux agents mandatés par l'autorité administrative pour accéder auxdits cours d'eau, lacs et plans d'eau et effectuer les mesures nécessaires à la mise en œuvre et au suivi du programme de surveillance de l'état des eaux, dans la mesure nécessaire à l'accomplissement de cette mission.

**B. DROITS RESIDUELS DES PROPRIETAIRES**

Servitude de passage pour les travaux d'entretien régulier.

Les terrains bâtis ou clos de murs à la date du 3 février 1995 ainsi que les cours et jardins attenants aux habitations sont exempts de la servitude en ce qui concerne le passage des engins pour l'entretien régulier des cours d'eau.

Droits des riverains :

Les riverains n'ont le droit d'user de l'eau courante qui borde ou qui traverse leurs héritages que dans les limites déterminées par la loi. Ils sont tenus de se conformer, dans l'exercice de ce droit, aux dispositions des règlements et des autorisations émanant de l'administration.

Le propriétaire riverain d'un cours d'eau non domanial ne peut exécuter des travaux au-dessus de ce cours d'eau ou le joignant qu'à la condition de ne pas préjudicier à l'écoulement et de ne causer aucun dommage aux propriétés voisines.

Ces autorisations et droits peuvent être supprimés ou modifiés sans indemnité de la part de l'Etat exerçant ses pouvoirs de police dans les conditions prévues par l'article L.215-10 du code de l'environnement.

— o —